



naše značka  
5002863414  
vyřizuje  
Jana Gabrielova  
datum  
25.07.2023

MŮRABELL s.r.o.  
Hořejší 116  
26703 Hudlice

Věc:

**MVE Loket - LB a PB zeď odtokového kanál**

**Vektorová data\_3D-poloha, hloubka uložení - MAPOVÝ PODKLAD (NENÍ SOUHLASNÉ STANOVISKO SE STAVBOU)**

K.ú. - p.č.: Loket

Stavebník: Povodí Ohře, státní podnik, Bezručova 4219, 43003 Chomutov

Účel stanoviska: Předprojektová příprava

GasNet, s.r.o., jako provozovatel distribuční soustavy (PDS) a technické infrastruktury, zastoupený GasNet Služby, s.r.o., vydává toto stanovisko:

V ZÁJMOVÉM ÚZEMÍ SE NACHÁZÍ TATO PLYNÁRENSKÁ ZAŘÍZENÍ A PLYNOVODNÍ PŘÍPOJKY (dále jen PZ):

- NTL plynovody
- NTL plynovodní přípojky

Ochranné pásmo STL a NTL plynovodů a přípojek je v zastavěném území obce 1 m na obě strany od potrubí. Ochranné pásmo slouží k zajištění bezpečného a spolehlivého provozu plynárenského zařízení.

TOTO STANOVISKO NEVYJADŘUJE SOUHLAS SE STAVEBNÍ ČINNOSTÍ V OCHRANNÉM PÁSMU PZ A NELZE HO POUŽÍT PRO PROJEKOVÁNÍ SE STAVEBNÍM ÚŘADEM.

PD na výše uvedenou stavbu - stavení záměr se zakresleným stávajícím plynárenským zařízením a plynovodními přípojkami a zakotvováním nových staveb (i nových inženýrských sítí) vůči nim bude předložena GasNet Služby, s.r.o. k odsouhlasení.

Poskytnuté údaje o poloze stávajících plynárenských zařízení lze použít POUZE PRO POTŘEBY ZPRACOVÁNÍ PD. Technické podmínky dotyku s naším zařízením zapracujte do PD stavby.

DO KOORDINAČNÍ SITUACE STAVBY POŽADUJEME ZAKRESLIT VŠECHNA STÁVAJÍCÍ PLYNÁRENSKÁ ZAŘÍZENÍ A PLYNOVODNÍ PŘÍPOJKY a s požadovanými přílohami (KOORDINAČNÍ SITUACE PD, TECHNICKÁ ZPRÁVA, řezy,...) následně znovu zadat elektronickou žádost o stanovisko k NEplynárenské stavbě.

Ve fázi zpracování projektové dokumentace požadujeme v prostoru připravované stavby provést vytýčení plynárenských zařízení (PZ) za účelem identifikace kolizních míst. Vytýčení bude provedeno GasNet s.r.o. a to výhradně ZDARMA. V rámci projektu požadujeme provést ručně kopané sondy za účelem zjištění skutečné hloubky uložení stávajícího PZ. Protokol o vytýčení bude součástí žádosti o stanovisko k finální PD. Ověření skutečné hloubky uložení PZ provede pracovník GasNet Služby, s.r.o.

Pokud bude zjištěno nestandardní uložení PZ GasNet s.r.o., které bude bránit bezpečnému provedení stavby bude tato informace zaslána zpracovateli tohoto stanoviska, který předá informaci na GasNet s.r.o. GasNet bude kontaktovat investora stavby za účelem vyřešení kolizního stavu.

Pokud bude zjištěno standardní uložení PZ GasNet s.r.o. a v projektu stavby nebude možné dodržet ČSN 73 6005, TPG 702

**GasNet Služby, s.r.o.**

Plynárenská 499/1 · Zábřehovice · 602 00 Brno · T 555 90 10 10 · [www.gasnet.cz](http://www.gasnet.cz)

IČ: 27935311 · DIČ: CZ27935311

**Zápis do obchodního rejstříku:** Krajský soud v Brně, sp. zn. C 57165, dne 26. 7. 2007

**Certificate of incorporation:** Regional Court in Brno, ref. number C 57165, on 26th July 2007

Zákaznická linka GasNet 555 90 10 10, [info@gasnet.cz](mailto:info@gasnet.cz), [www.gasnet.cz](http://www.gasnet.cz)

01, TPG 702 04, zákon č.458/2000 Sb., případně další předpisy a ČSN související s uvedenou stavbou je nutné vyvolat jednání o přeložce plynárenského zařízení, která bude provedena na náklady investora stavby.

PD pro vydání souhlasu se stavební činností v ochranném pásmu PZ bude obsahovat tyto podklady:

- Protokol o vytýčení plynovodů a přípojek a jejich SKUTEČNÉ uložení ve vztahu ke stávající nivelitě terénu.
- Stavení záměr se zakresleným stávajícím plynárenským zařízením a plynovodními přípojkami a ZAKÓTOVÁNÍM nových staveb (i nových inženýrských sítí)
- Řezy s vynesemím skutečné hloubky uložení PZ
- Technická zpráva stavby
- Dopravní značení umístít mimo ochranné pásmo PZ, které činí 1 m na všechny strany

Přílohou Vám předáváme orientační situaci plynárenských zařízení a plynovodních přípojek (dále jen PZ) ve správě naší společnosti. Poskytnutá orientační situace slouží pouze pro informaci o poloze PZ.

Poloha a rozsah PZ uvedený v příloze je platný ke dni vydání tohoto stanoviska.

Informace o možnosti poskytnutí polohy stávajících PZ ve správě GasNet, s.r.o. v digitální podobě získáte na adrese: <https://dpo.gasnet.cz/zadost-o-vektorova-data>

Pro upřesnění polohy PZ doporučujeme provést jeho vytýčení, příp. ověřit jeho polohu sondami. Vytýčení bude provedeno bezplatně na základě Vaší žádosti: <https://www.gasnet.cz/cs/ds-vytyceni-pz/>

Projektovou dokumentaci, ve které budou zakreslena PZ dle poskytnutých mapových nebo elektronických podkladů požadujeme předložit k odsouhlasení podáním žádosti na portálu Distribuce plynu online: <https://dpo.gasnet.cz/zadost-o-stanovisko>

Dokumentace bude vypracována ve smyslu stavebního zákona č. 183/2006 Sb. ve znění pozdějších předpisů.

Upozorňujeme, že se v zájmovém území vyznačeném v příloze tohoto stanoviska mohou nacházet PZ, která jsou ve fázi výstavby a doposud nebyla předána GasNet, s.r.o. k provozování.

Pokud v poskytnutých mapových podkladech naleznete informaci o NEPLYNOVODNÍM ZAŘÍZENÍ (PLOCHA), jedná se o území, kde se nachází PROVOZOVANÁ PLNÍCÍ STANICE LNG STANICE nebo je zde CHRÁNĚNÝ PROSTOR PRO VÝSTAVBU LNG stanice. V tomto prostoru je nutné respektovat vzdálenost 35 m od osy zásobníku LNG, kam sahá požárně nebezpečný prostor, ve kterém není možno stavět budovy s trvalou přítomností osob. Pro posouzení stavebního záměru v menší vzdálenosti je třeba předložit k posouzení podrobnou dokumentaci takového záměru.

V zájmovém území se mohou nacházet PZ jiných vlastníků či správců, případně i dlouhodobě nefunkční/neprovozovaná PZ bez dostupných informací o jejich poloze a vlastnictví. Tato PZ NEJSOU v příloze vyznačena a nejsou předmětem tohoto stanoviska.

Za správnost a úplnost dokumentace předložené s žádostí včetně jejího souladu s platnými předpisy plně zodpovídá její zpracovatel. Stanovisko nenahrazuje případná další stanoviska k jiným částem stavby.

V případě další korespondence nebo jednání (např. změna stavby) uvádějte naši značku - 5002863414 a datum tohoto stanoviska. Kontakty jsou k dispozici na <https://www.gasnet.cz/cs/kontaktni-system/>.



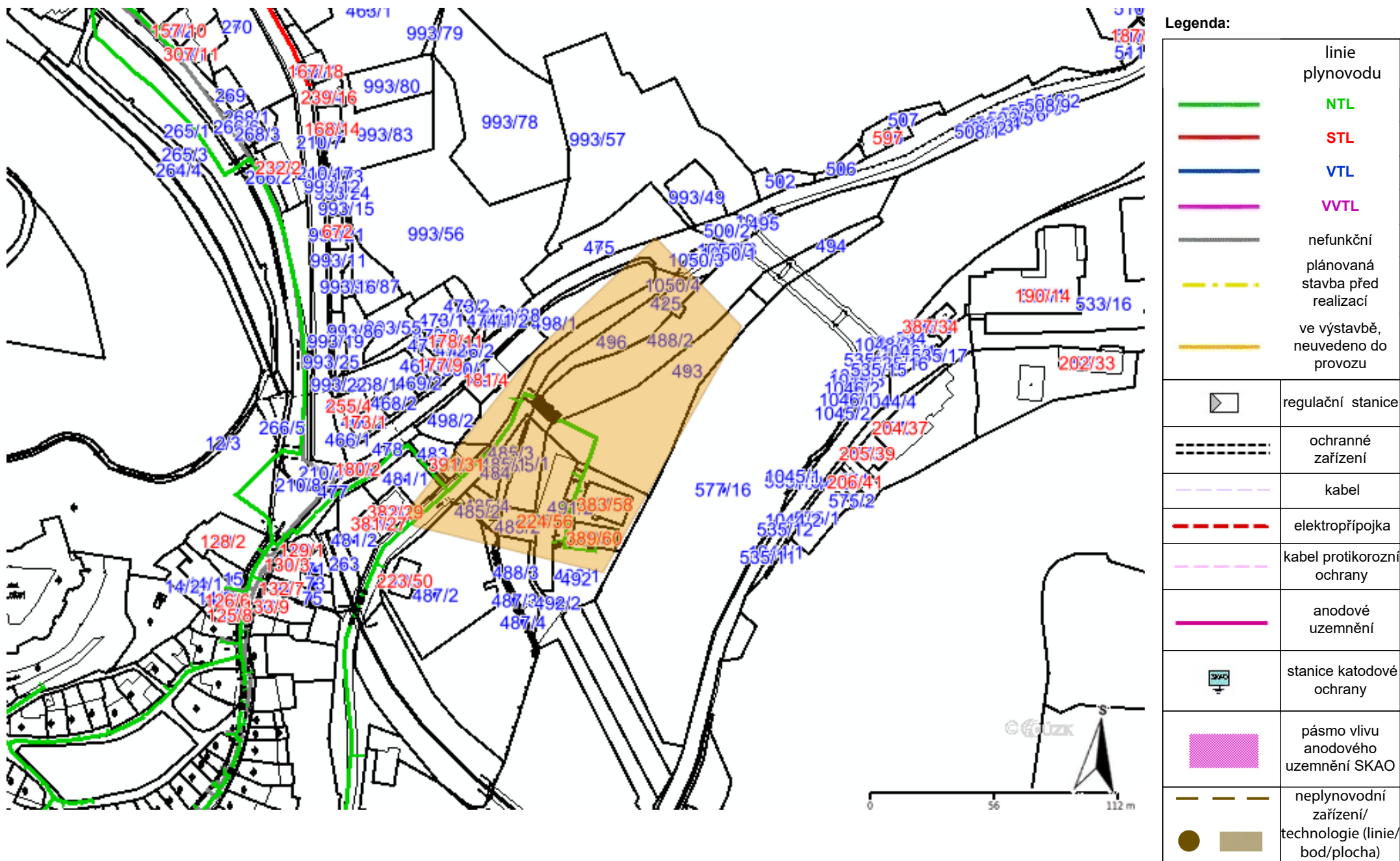
GasNet, s.r.o.  
zastoupená společností GasNet Služby, s.r.o., IČ 27935311  
Jana Gabrielova  
Technik externích požadavků-Čechy  
Oddělení zpracování ext. požadavků-Čechy  
JANA.GABRIELOVA@GASNET.CZ



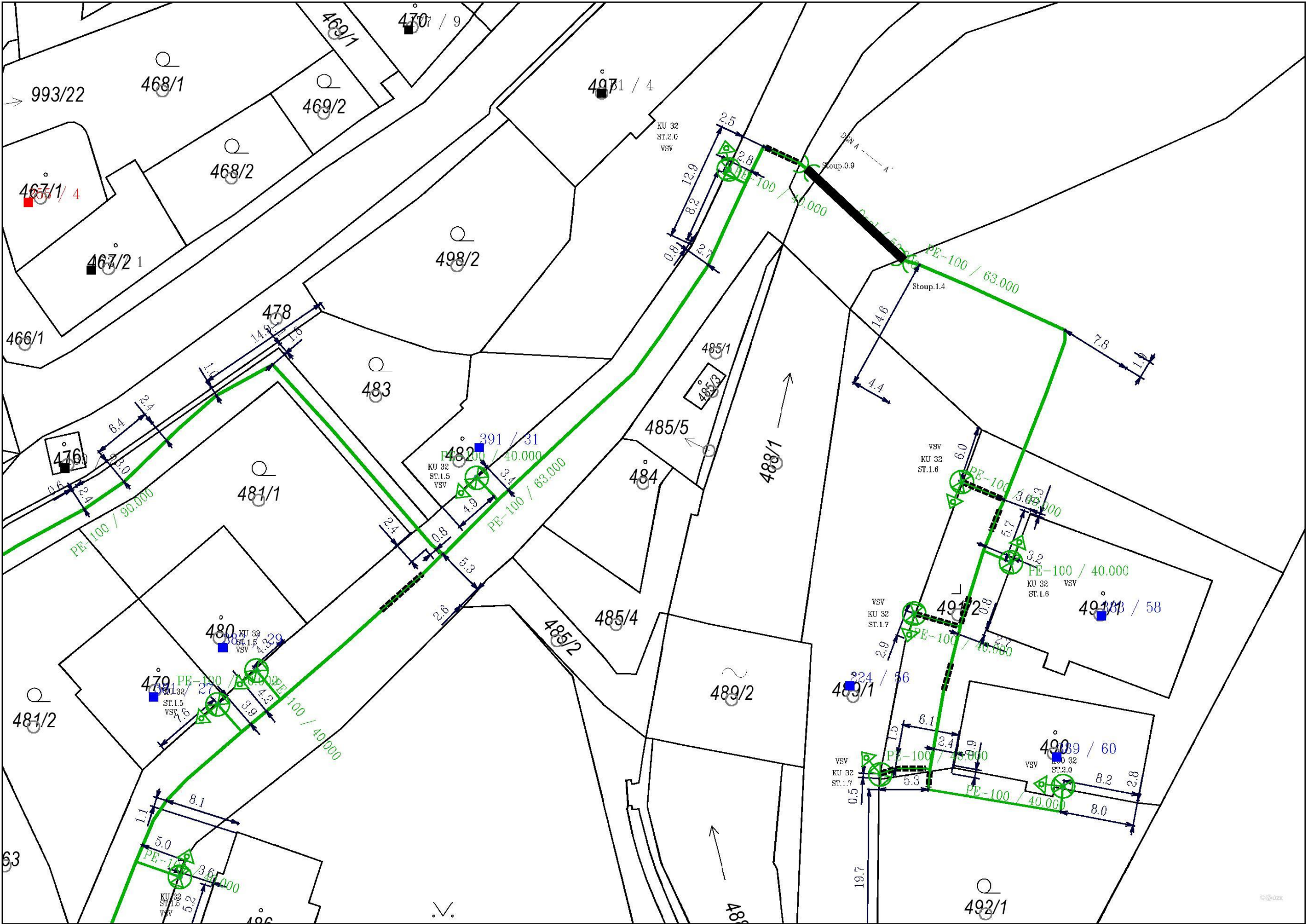
Zažádejte o vytýčení

Přílohy: Orientační zakres plynárenského zařízení, Detailní zakres plynárenského zařízení, Ověřená příloha žadatele, Ověřená příloha žadatele

Provozovatel DS: GasNet, s.r.o.; Stavebník: Povodí Ohře, státní podnik, Bezručova 4219, 43003 Chomutov. K.ú.: Loket.

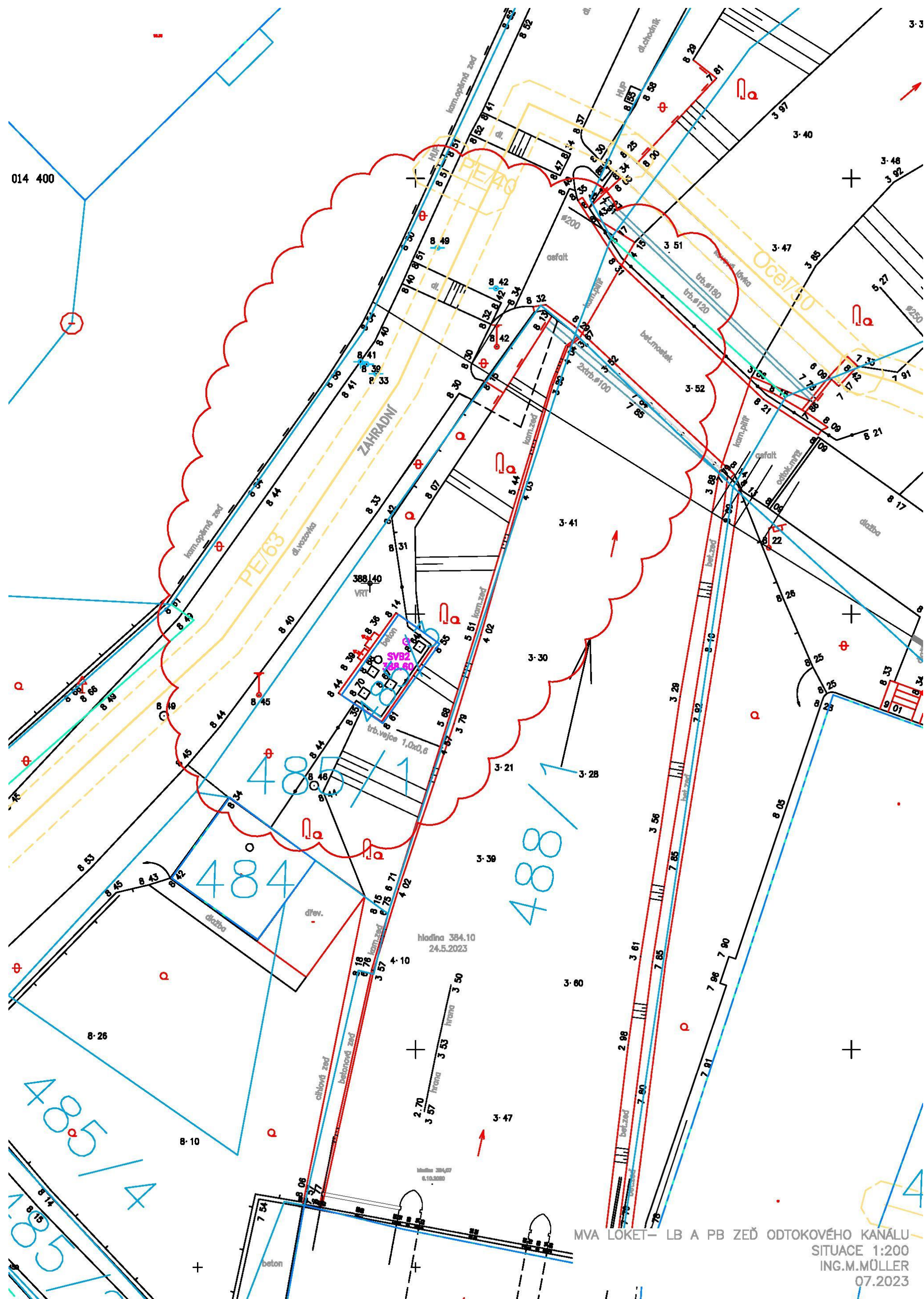






Legenda:	
linie plynovodu	
	NTL
	STL
	VTL
	WTL
	nefunkční
	plánovaná stavba před realizací
	ve výstavbě, neuvedeno do provozu
	regulační stanice
	ochranné zařízení
	kabel
	elektropřípojka
	kabel protikoroziční ochrany
	anodové uzemnění
	stanice katodové ochrany
	pásmo vlivu anodového uzemnění SKAO
	neplynovodní zařízení/
	technologie (linie/bod/plocha)







Provozovatel DS: GasNet, s.r.o.; Stavebník: Povodí Ohře, státní podnik , Bezručova 4219 , 43003 Chomutov. K.ú.: Locket.

